




















# Inventarisatie landschuurtjes in de Bollenstreek

















**Verkort** overzicht van de **in 2016** nog bestaande landschuurtjes, gebouwd op het bollenland ten behoeve van de bloembollenteelt  
Bijlage bij het rapport “Inventarisatie Landschuurtjes in de Bollenstreek” (CHG-Werkgroep Bollenerfgoed, herziene versie, maart 2020)

Nr .	Objectcode CH Atlas	Plaats	Locatie	GPS-locatie	Afbeelding	Materiaal en bouwstijl	Bouwjaar Functie	Ligging	Technische toestand	Cult.hist. waarde	Herbestemming
1	LS01-VoorRijns-*025	Voorhout	Rijnsburgerweg t.o. 25	N 52° 12' 39.7" E 04° 28' 11.8"		Baksteen Zadeldak met dakpannen porriepiek	1958 schaft opslag	Bereikbaar: goed Beleving: goed	Goed	Waardevol	Goed
2	LS02-VoorPrin-*02E  ingestort mrt. 2019	Voorhout	Prinsenweg t.o. 2E	N 52° 13' 57.7" E 04° 30' 16.1"		Baksteen (hergebruikt) Zadeldak met dakpannen	1961 schaft opslag	Bereikbaar: goed Beleving: goed	Slecht  ingestort mrt. 2019	Waardevol  ingestort mrt. 2019	Goed  ingestort mrt. 2019
3	LS03-NrdwkHoge-000	Noordwijk	Hogeweg no. ? (voorbij de Achterweg, bij de woonboten)	N 52° 13' 35.1" E 04° 27' 14.4"		Baksteen Zadeldak met dakpannen	1960 schaft opslag	Bereikbaar: goed Beleving: slecht	Goed	Waardevol	Matig
4	LS04-NrdwkLeew-*019	Noordwijk	Leeweg zuidelijk van no. 19	N 52° 14' 26.8" E 04° 28' 20.3"		Betonnen gevel-elementen Zadeldak	1970 schaft	Bereikbaar: goed Beleving: goed	Goed	Waardevol	Goed
5	LS05-NrdhtLeew-*012	Noord-wijkerhout	Leeweg bij no. 12 Bij N206	N 52° 14' 44.7" E 04° 28' 36.3"		A: Kalkzandsteen Zadeldak B: Houten narcissen-loods	1928 schaft opslag	Bereikbaar: goed Beleving: goed	A: matig B: slecht	B: Waardevol B: Waardevol	A: Goed B: Slecht




Nr	Objectcode CH Atlas	Plaats	Locatie	GPS-locatie	Afbeelding	Materiaal en bouwstijl	Bouwjaar Functie	Ligging	Technische toestand	Cult.hist. waarde	Herbestemming
6	LS06- NrdhtOost-*023 GOM <b>gesloopt jan. 2017</b>	Noord- wijkerhout	Oosterduinen bij no.23	N 52° 16' 50.7" E 04° 30' 46.8"		Baksteen Zadeldak met dakpannen	1940 schaft opslag plee	Bereikbaar: goed Beleving: goed	<b>Slecht</b>  <b>gesloopt jan. 2017</b>	<b>Zeer waardevol</b>  <b>gesloopt jan. 2017</b>	<b>Goed</b>  <b>gesloopt jan. 2017</b>
7	LS07- VogeDood-*017 GOM	Vogelen- zang	2e Doodweg bij duinrand	N 52° 19' 05.2" E 04° 33' 47.4"		Hergebruikt baksteen Zadeldak	1940 schaft opslag plee	Bereikbaar: matig Beleving: goed	<b>Matig</b>	<b>Zeer waardevol</b>	<b>Matig</b>
8	LS08- HillLeid-*278 GOM	Hillegom	Leidsestraat naast 278, tussen bollen- schuur en steenfabriek.	N 52° 16' 26.7" E 04° 34' 04.1"		Kalkzand- steen Zadeldak met dakpannen	1930 Stookhuis schatthuis- je Gebr. Driehuizen	Bereikbaar: goed Beleving: goed	<b>Goed</b>	<b>Zeer waardevol</b>	<b>Goed</b>
9	LS09- VogeDood-*385 <b>gesloopt mrt. 2017</b>	Vogelen- zang	2e Doodweg, bij Zilkerduinweg 385	N 52° 18' 59" E 04° 33' 33"		Baksteen Zadeldak	1960 schaft opslag	Bereikbaar: goed Beleving: goed	<b>Matig</b>  <b>gesloopt mrt. 2017</b>	<b>Waardevol</b>  <b>gesloopt mrt. 2017</b>	<b>Goed</b>  <b>gesloopt mrt. 2017</b>
10	LS10- HillLoos-80A <b>gesloopt juli 2017</b>	Hillegom	3e Loosterweg Achter de be- bouwning no. 80	N 52° 17' 30" E 04° 33' 35"		Baksteen gepleisterd. Zadeldak met dakpannen	1930-1940 schaft opslag plee?	Bereikbaar: matig Beleving: matig	<b>Matig</b>  <b>gesloopt juli 2017</b>	<b>Waardevol</b>  <b>gesloopt juli 2017</b>	<b>Matig</b>  <b>gesloopt juli 2017</b>
11	LS11- HillFred-*013	Hillegom	Frederikslaan bij nr. 13	N 52° 17' 07" E 04° 32' 47"		Baksteen Lessenaars- dak	1950 schaft opslag	Bereikbaar: matig Beleving: matig	<b>Matig</b>	<b>Waardevol</b>	<b>Matig</b>
12	LS12- HillNieu-*060	Hillegom	Nieuweweg t.o. no. 60	N 52° 18' 48" E 04° 34' 56"		Hout en eternietplaten Zadeldak met platen	1920-1930 opslag	Bereikbaar: goed Beleving: matig	<b>Slecht</b>	<b>Geen grote waarde</b>	<b>Slecht</b>

Nr	Objectcode CH Atlas	Plaats	Locatie	GPS-locatie	Afbeelding	Materiaal en bouwstijl	Bouwjaar Functie	Ligging	Technische toestand	Cult.hist. waarde	Herbestemming
13	LS13- HillKenn-000  relatie met nr. 33	Hillegom	Kennemerbeek- weg t.o. nr. 41	N 52° 19' 02" E 04° 35' 31"		Baksteen Lessenaars- dak Schoorstenen	1958 stookhuis P. Nelis & Zn.	Bereikbaar: goed Beleving: goed	Goed	Zeer waardevol	Goed
14	LS14- HillPast-*122	Hillegom	Pastoorlaan nabij nr. 122	N 52° 18' 35" E 04° 34' 34"		Hout Zadeldak	1930 multiuncti- oneel	Bereikbaar: matig Beleving: matig	Slecht	Waardevol	Matig
15	LS15- HillStat-*099	Hillegom	De Zanderij bij sportvelden	N 52° 17' 51" E 04° 34' 17"		Baksteen Lessenaars- dak	1965	Bereikbaar: matig Beleving: goed	Matig	Waardevol	Goed
16	LS16- HillVeen-*051  <b>gesloopt mei 2019</b>	Hillegom	Veenenburger- laan t.o. nr. 51	N 52° 17' 20" E 04° 34' 25"		Kalkzand- steen, Dak van platen	1930 restant hyacinten- schuur	Bereikbaar: goed Beleving: goed	Slecht  <b>gesloopt mei 2019</b>	Waardevol  <b>gesloopt mei 2019</b>	Goed  <b>gesloopt mei 2019</b>
17	LS17- LissZwar-*030	Lisse	Zwartelaan nabij nr. 30	N 52° 16' 44" E 04° 33' 22"		Hout Zadeldak	1970 schaft opslag toilet	Bereikbaar: matig Beleving: goed	Matig	Zeer waardevol	Goed
18	LS18- NrdhtBron-*031	Noord- wijkherhout	Bronsgester- weg	N 52° 14' 17" E 04° 28' 07"		Baksteen Lessenaars- dak	1950 schaft opslag	Bereikbaar: goed Beleving: goed	Matig	Waardevol	Goed
19	LS19- NrdwkDuin-000	Noordwijk	Duinweg bij volkstui- n-complex	N 52° 14' 54" E 04° 26' 54"		Baksteen gepleisterd Lessenaars- dak	1950 schaft? opslag	Bereikbaar: goed Beleving: goed	Matig	Geen grote waarde	Goed

Nr	Objectcode CH Atlas	Plaats	Locatie	GPS-locatie	Afbeelding	Materiaal en bouwstijl	Bouwjaar Functie	Ligging	Technische toestand	Cult.hist. waarde	Herbestemming
20	LS20- NrdwkDuin-*050	Noordwijk	Duinweg bij nr. 50	N 52° 15' 36" E 04° 27' 13"		Baksteen gepleisterd Lessenaars- dak	1928-1932 schoft opslag	Bereikbaar: goed Beleving: goed	Matig	Zeer waardevol	Goed
21	LS21- NrdwkDuin-*050	Noordwijk	Duinweg bij no. 50	N 52° 15' 39" E 04° 27' 20"		Baksteen gepleisterd Lessenaars- dak	1928-1932 schoft opslag	Bereikbaar: goed Beleving: goed	Matig	Zeer waardevol	Goed
22	LS22- NrdwkDuin-*070	Noordwijk	Duinweg bij nr. 70	N 52° 15' 47" E 04° 27' 30"		Baksteen gepleisterd Lessenaars- dak	1928-1932 schoft opslag	Bereikbaar: goed Beleving: goed	Matig	Zeer waardevol	Goed
23	LS23- ZilkZilk-*088	De Zilk (Noord- wijkerhout)	Zilkerbinnenweg bij no. 88 De Zilk	N 52° 17' 56" E 04° 32' 36"		Baksteen, Zadeldak met dakpannen	1960 schoft opslag	Bereikbaar: goed Beleving: goed	Matig	Waardevol	Goed
24	LS24- VoorEike-*008	Voorhout	Eikenhorstlaan bij no. 8 Klein bedrijfs- museum in gevestigd	N 52° 13' 22" E 04° 30' 04"		Kalkzand- steen, later geschilderd Zadeldak met dakpannen	1920 schoft opslag plee	Bereikbaar: goed Beleving: goed	Goed	Zeer waardevol	Goed
25	LS25- VoorBerch-*039  gesloopt 2018?	Voorhout	Van den Berch van Heemste- deweg bij no. 39	N 52° 13' 36" E 04° 30' 28"		Baksteen (hergebruikt) Zadeldak	1920 schoft opslag	Bereikbaar: goed Beleving: goed	Matig  gesloopt 2018?	Waardevol  gesloopt 2018?	Goed  gesloopt 2018?
26	LS26- VoorBors-*02C	Voorhout	Frank van Borselenlaan bij no. 2C	N 52° 13' 43" E 04° 30' 40"		Hout Zadeldak	1960 schoft? opslag?	Bereikbaar: matig Beleving: goed	Matig	Geen grote waarde	Matig

Nr.	Objectcode CH Atlas	Plaats	Locatie	GPS-locatie	Afbeelding	Materiaal en bouwstijl	Bouwjaar Functie	Ligging	Technische toestand	Cult.hist. waarde	Herbestemming
27	LS27- VoorSpee-*002	Voorhout	Johan Speelmanweg t.o. no. 2	N 52.14 42 78 E 04.31 09 69		Baksteen Lessenaarsdak	1940-1950 schaf opslag	Bereikbaar: goed Beleving: hoog	Matig	Waardevol	Goed
28	LS28- LissAchtZ-*094	Lisse	Achterweg Zuid bij no. 94 aan Mallegatsloot	N 52.14' 41" E 04.31' 51"		Houten latten Zadeldak ( 2 schuren!)	1980? schaf opslag	Bereikbaar: matig Beleving: hoog	Matig	Zeer waardevol	Matig vanaf de weg Goed vanaf het water
29	LS29- LissAchtZ-&056  gesloopt dec. 2017	Lisse	Achterweg Zuid (westzijde) bij nr. 56	N 52°15' 19" E 04°32' 38"		A. Betonnen gevel- elementen  B. Hout	A. 1980 B. 1920 opslag, narcissen- loods, plee, schaffen	A. Bereikbaar: goed A. Beleving: laag B. Bereikbaar: goed B. Beleving: hoog	29A. Goed 29B. Slecht  gesloopt dec. 2017	29A. Geen grote waarde 29B. Zeer waar- devol gesloopt dec. 2017	29A. Goed 29B. Slecht  gesloopt dec. 2017
30	LS30- LissAchtZ-*052  gesloopt mrt. 2019	Lisse	Achterweg Zuid bij nr. 52, bocht Spekkelaan	N 52°15' 23" E 04°32' 44"		Kalkzand- steen Lessenaars- dak	1940 oorspr. functie nagaan!	Bereikbaar: goed Beleving: laag	Goed  gesloopt mrt. 2019	Waardevol  gesloopt mrt. 2019	Goed  gesloopt mrt. 2019
31	LS31- LissAchtZ-*035	Lisse	Achterweg Zuid bij nr. 35, aan houtwal	N 52°14'58.18" E 04°32'12.75"		Hout Lessenaars- dak	1980 opslag	Bereikbaar: goed Beleving: laag	Goed	Geen grote waarde	Matig
32	LS32- LissHeer-*359	Lisse	Heereweg t.o. 359, nabij Wassergeest	N 52°14'46.65" E 04°32'29.82"		Hout en kalk- zandsteen	1928 Veld- schuur	Bereikbaar: goed Beleving: hoog	Matig	Zeer waardevol	Goed
33	LS33- HillHaar-*110  relatie met nr. 13	Hillegom	Haarlemmerstraat nabij nr. 110	N 52°18'57.48" E 04°35'22.75"		Baksteen Zadeldak	1970 kantine P. Nelis & Zn'	Bereikbaar: goed Beleving: gemid- deld	Goed	Zeer waardevol	Goed

Nr	Objectcode CH Atlas	Plaats	Locatie	GPS-locatie	Afbeelding	Materiaal en bouwstijl	Bouwjaar Functie	Ligging	Technische toestand	Cult.hist. waarde	Herbestemming
34	LS34- HillNieu-*154	Hillegom	Nieuweweg, t.o. 154, ten westen van de spoorlijn	N 52°18'51.74" E 04°34'39.65"		Betonsteens- trips Zadeldak	2014 opslag	Bereikbaar: goed Beleving: laag	Goed	Geen grote waarde	Goed
35	LS35- Hill3eLoos-*051	Hillegom	3e Loosterweg, nabij nr. 51, ten oosten van spoorlijn	N 52°17'42.09" E 04°33'33.82"		Hout Lessenaars- dak	1955 veldschuur opslag	Bereikbaar: slecht Beleving: hoog	Goed	Waardevol	Matig
36	LS36- NrdhtWest-*046	Noord- wijkerhout	Westeinde, t.o. nr. 46, richting Goooweg	N 52°15'10.83" E 04°28'30.58"		Betonnen gevel- elementen Zadeldak	1975 opslag	Bereikbaar: goed Beleving: gemid- deld	Goed	Geen grote waarde	Goed
37	LS37- HillNoor-*013	Hillegom	Noorderlaan achter no. 13	N 52°18'24.00" E 04°34'46.60"		Baksteen Zadeldak	1930 veldschuur schaft plee	Bereikbaar: slecht Beleving: laag	Matig	Waardevol	Slecht
38	LS38- NrdhtLeid-*100	Noord- wijkerhout	Leidsevaart bij no. 100 (Bulk)	N 52°15'36." E 04°30'53."		Multiplex Zadeldak	1966 schaft opslag	Bereikbaar: goed Beleving: gemid- deld	Matig	Waardevol	Goed
39	LS39- NrdhtDuin-*026	Noord- wijkerhout	Duinschooten t.o. no.26	N 52°17'14." E 04°30'28."		Betonplaat Zadeldak	1975 schaft opslag	Bereikbaar: goed Beleving: gemid- deld	Matig	Waardevol	Goed
40	LS40- NrdwkVink-xxx	Noordwijk	Vinkeveld, land Pennings	N 52°13'29." E 04°25'50."		Steen met- selwerk Zadeldak	1960 schaft opslag toilet	Bereikbaar: goed Beleving: gemid- deld	Goed	Waardevol	Goed

Nr	Objectcode CH Atlas	Plaats	Locatie	GPS-locatie	Afbeelding	Materiaal en bouwstijl	Bouwjaar Functie	Ligging	Technische toestand	Cult.hist. waarde	Herbestemming
41	LS41- NrdwkLaan-xxx	Noordwijk	Het Laantje	N 52°13'43." E 04°25'42."		Kalkzand- steen Lessenaar- dak	1950 pomp opslag	Bereikbaar: goed Beleving: gemid- deld	Goed	Waardevol	Matig
42	LS42- HillLeid-138	Hillegom	Leidsestraat 138	N 52°16'59." E 04°34'199."		Baksteen Zadeldak	1940 schaft opslag	Bereikbaar: goed Beleving: gemid- deld	Goed	Waardevol	Goed
	<b>Onderzoeken:</b>							<b>Nog beoordelen</b>			
-	LS WarmOost-*020	Warmond	Oosteinde t.o. no. 20	N 52° 14' 44.7" E 04° 28' 36.3"		Hout	? schaft opslag	Bereikbaar: Beleving:			

## Waardering en selectie

### Selectie cultuurhistorisch waardevolle landschuurtjes die het beschermen waard zijn

Cultuurhistorisch	Landschuurtjes met de volgende nummers	Aantal
Zeer waardevol	07 – 08 – 13 – 17 – 20 – 21 – 22 – 24 – 28 – 32 – 33 – 37	12
Waardevol	01 – 03 – 04 – 05 – 11 – 14 – 15 – 18 – 23 – 27 – 35 – 38 – 39 – 40 – 41 – 42	16
Geen waarde	12 – 19 – 26 – 31 – 34 – 36	6
Gesloopt in 2017-2019	02 – 06 – 09 – 10 – 16 – 25 – 29 – 30	8

### Selectie landschuurtjes die geschikt zijn voor hergebruik en herbestemming

Hergebruik en herbestemming	Landschuurtjes met de volgende nummers	Aantal
Zeer geschikt	01 – 04 – 05 – 08 – 13 – 15 – 17 – 18 – 19 – 20 – 21 – 22 – 23 – 24 – 27 – 32 – 33 – 34 – 36 – 38 – 39 – 40 – 42	23
Matig geschikt	03 – 07 – 11 – 14 – 26 – 28 – 31 – 35 - 41	9
Slecht geschikt	12 – 37	2
Gesloopt in 2017-2019	02 – 06 – 09 – 10 – 16 – 25 – 29 – 30	8

CHG/MB/11-03-2020